



LUPAPISTE

Ohjeistusta Salon katujen, puistojen ja muiden yleisten alueiden vuoraamisesta (aitaamisesta) pois yleisestä käytöstä.

Hakumenettelystä sähköisessä asiointissa

Rekisteröidy käyttäjäksi



Käy tekemässä itsellesi tunnus ja salasana:

Rekisteröidy käyttäjäksi.

Koska Lupapisteessä käsitellään luottamuksellisia ja luvanvaraisia tietoja, Lupapisteen käyttäjien henkilöllisyys täytyy varmistaa verkkopankkitunnusten tai mobiilivarmenteen avulla. (Yrityksen verkkopankkitunnuksella tai mobiilivarmenteella rekisteröityminen ei onnistu, joten käytä henkilökohtaisia tunnuksiasi)

Saanko luvan?

Lupapisteessä voit hakea rakennus- ja muita lupia silloin kun sinulle sopii. Helposti ja nopeasti.

■ Muista sähköpostiosoitteeni

Unohtuiko salasana?

Rekisteröidy käyttäjäksi

Jatkossa pääset kirjautumaan palveluun antamallasi sähköpostiosoitteella ja valitsemallasi salasanalla.

OMAT HANKKEET

Kaikki Hakemukset Neuvontapyynnöt Etsi **UUSI HAKEMUS TAI NEUVONTAPYYNTÖ**

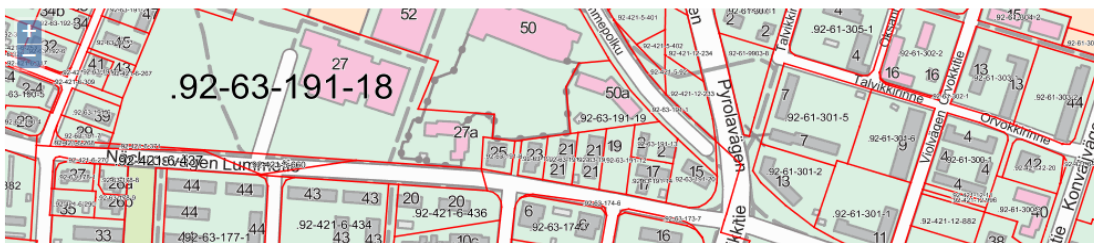
Tyyppi Sijainti Toimenpide Hakija Jätetty



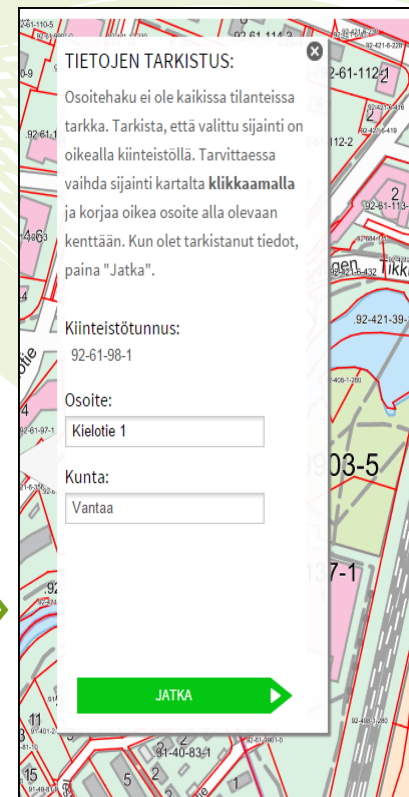
UUSI HANKE

Aloita määrittämällä hankkeesi sijainti. Voit antaa osoitteen muodossa "Kasarmikatu 25, Helsinki" tai kiinteistötunnuksen muodossa "999-999-9999-9999". Jos et tiedä tarkkaa osoitetta, voit syöttää esimerkiksi kunnan nimen ja valita sitten tarkan paikan kartalta. Jos hanke kohdistuu laajalle alueelle tai usean kiinteistön alueelle, valitse tässä vain yksi pistemäinen sijainti. Alue määritetään myöhemmin asioinnin edetessä.

Kasarmikatu 25, Helsinki **HAE**



Tarkista osoitetieto avautuvasta ikkunasta
Valitse Jatka



MILLAISTA HANKETTA OLET KÄYNNISTÄMÄSSÄ?

Määritä oheisten kysymysten avulla, millaisesta hankkeesta on kyse. Annettujen lisätietojen avulla palvelu kertoo onko hanke luvan- tai ilmoituksenvarainen. Pääset toimenpiteen valinnan jälkeen tekemään joko lupahakemuksen tai kysymään viranomaiselta neuvoa.



Valitse toimenpide:

- Rakentaminen, purkaminen tai maisemaan vaikuttava toimenpide
- Poikkeamisen hakeminen (poikkeamispäätös ja suunnittelutarveratkaisu)
- Ympäristöön vaikuttava toiminta
- Yleiset alueet (Sijoittamissopimus, katulupa, alueiden käyttö)**
- Maanmittaustoimitukset
- Kaavan tai kaavamuutosten hakeminen



Takaisin



Alkuun

Yleiset alueet (Sijoittamissopimus, katulupa, alueiden käyttö)

- Rakenteiden sijoittaminen yleiselle alueelle (Sijoittamissopimus)
- Työskentely yleisellä alueella (Katulupa)
- Yleisten alueiden tai muiden kunnan omistamien alueiden käyttö (tapahtumat, mainokset, yms.)**
- Jatkoajan hakeminen



Muu käyttölupa



Yleiset alueet (Sijoittamissopimus, katulupa, alueiden käyttö) / Yleisten alueiden tai muiden kunnan omistamien alueiden käyttö (tapahtumat, mainokset, yms.)

Tapahtuman järjestäminen >

Harrastustoiminnan järjestäminen >

Mainoslaitteiden ja opasteviittojen sijoittaminen >

Metsästäminen >

Vesistöluvut >

Terassin sijoittaminen >

Kioskin sijoittaminen >

Muu käyttölupa >

Yleiset alueet (Sijoittamissopimus, katulupa, alueiden käyttö) / Yleisten alueiden tai muiden kunnan omistamien alueiden käyttö (tapahtumat, mainokset, yms.) / Tapahtuman järjestäminen

Valittu toimenpide: Tapahtuman järjestäminen

Kunnan yleisen alueen käyttö vaatii luvan tai ilmoituksen.

Tutustu kunnan ohjeistukseen:


[Vantaan karttapalvelu](#)


[Yleisten alueiden luvat ja yhteystiedot](#)


[Katualueluvut](#)

Tarvitset todennäköisesti seuraavat liitteet:

- Suunnitelmakartta
- Tilapäinen liikennejärjestelysuunnitelma

 Kysy neuvoa

 Tee hakemus

 Takaisin

 Alkuun

Hakemuksen tiedot Osapuolet Suunnitelmat ja liitteet Hakemuksen jättäminen Lausunnot

- ✓ Hankkeen kuvaus
 - ✓ Alueen käyttötarkoitus
 - ✓ Kuvaa, mitä tarkoitusta varten haet lupaa katualueelle
- ✓ Lupa-aika
 - ✓ Alku- ja loppupäivämäärät
 - ✓ Tarkat kelloajat voi lisätä hankkeen kuvauksessa, mikäli tarpeen

Jatka seuraavaan osioon >

Hakemuksen tiedot Osapuolet Suunnitelmat ja liitteet Hakemuksen jättäminen Lausunnot

- ✓ Täytä hakijan tiedot
- ✓ Täytä luvan maksajan tiedot

Jatka seuraavaan osioon >



Tässä osiossa lisätään kaikki hakemuksen liitteet; lisää liitetiedosto
Jos vaadittu liite ei ole tarpeen, niin sen voi ruksata, että pääsee eteenpäin.

Muu käyttö lupa

Tila	Tyyppi	Milloin tarvitaan	Ei tarpeen	Tiedosto	Muokattu
!	Yleisten alueiden luvat	Tilapäinen liikennejärjestelysuunnitelma	Jos toimintaan liittyy tilapäisiä liikennejärjestelyitä	<input type="checkbox"/>	Lisää liitetiedosto
!	Yleisten alueiden luvat	Suunnitelmapaketti	Jos työn suunnitelmaa ei ole kuvattu Lupapisteen kartalla tai viranomaisen vaatii erillisenä	<input type="checkbox"/>	Lisää liitetiedosto

Päätöksen liite
Toiminnot
 Valitse...
Tapahtuman järjestäminen
 Tila Tyyppi

Voit Toiminnot - kautta lisätä muita liitteitä

Toiminnot

- Valitse; lisää liite ja valitse avautuvista luukuista oikeat vaihtoehdot

- Hae tiedosto ja paina *Tallenna*

- Kun kaikki tarvittavat liitteet/kuvat on lisätty jatka seuraavaan osioon

Jatka seuraavaan osioon >

Liitteen tyyppi
 - Valitse -
 Liittyy*
 Yleisesti hankkeeseen
 Valitse tiedosto ?
 Ei valitt...iedostoa
 Kommentti

Tarvittavat tiedot syötettyäsi, muista jättää hakemus käsiteltäväksi.



Hakemuksen tiedot Osapuolet Suunnitelmat ja liitteet **Hakemuksen jättäminen** Lausunnot

HAKEMUKSEN JÄTTÄMINEN

↓ Jätä hakemus


Työtilassa voit jättää kysymyksiä tai kommentteja luvan käsitteijälle keskustelu palstan kautta. Keskustelu avautuu sivun oikeasta reunasta.

28 Avaa kartta

Asiointitunnus: LP-092-2015-00062

Toimenpiteet: Kiinteistön johto-, kaapeli- ja putkiliityntöje

Hakemuksen tiedot > Osapuolet > Suunnitelmat ja liitteet > **Hakemuksen jättäminen** > Lausunnot



SUUNNITELMAT JA LIITTEET ?

- ✓ Viranomainen on alustavasti hyväksynyt, että liite on asianmukainen kyseessä olevaan hakemukseen
- ★ Suunnitelma on päivitetty

Voit liikkua hakemuksen välilehdillä tarpeen mukaan (hakemuksen tiedot/osapuolet/suunnitelmat ja liitteet/hakemuksen jättäminen)