



LUPAPISTE

Ohjeistusta Salon yleisten alueiden kaivulupien hakumenettelystä sähköisessä asiointissa

Rekisteröidy käyttäjäksi



Käy tekemässä itsellesi tunnus ja salasana:

Rekisteröidy käyttäjäksi.

Koska Lupapisteessä käsitellään luottamuksellisia ja luvanvaraisia tietoja, Lupapisteen käyttäjien henkilöllisyys täytyy varmistaa verkkopankkitunnusten tai mobiilivarmenteen avulla. (Yrityksen verkkopankkitunnuksella tai mobiilivarmenteella rekisteröityminen ei onnistu, joten käytä henkilökohtaisia tunnuksiasi)

Saanko luvan?

Lupapisteessä voit hakea rakennus- ja muita lupia silloin kun sinulle sopii. Helposti ja nopeasti.

■ Muista sähköpostiosoitteeni

Unohtuiko salasana?

Rekisteröidy käyttäjäksi

Jatkossa pääset kirjautumaan palveluun antamallasi sähköpostiosoitteella ja valitsemallasi salasanalla.

OMAT HANKEET

Kaikki Hakemukset Neuvontapyynnöt Etsi

+ UUSI HAKEMUS TAI NEUVONTAPYYNTÖ

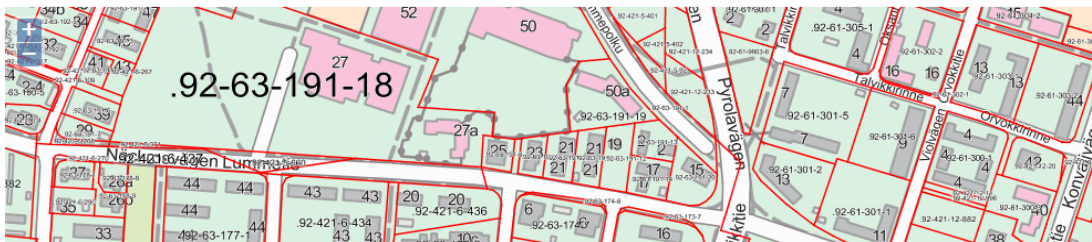
Tyyppi Sijainti Toimenpide Hakija Jätetty



UUSI HANKE

Aloita määrittämällä hankkeesi sijainti. Voit antaa osoitteen muodossa "Kasarmikatu 25, Helsinki" tai kiinteistötunnuksen muodossa "999-999-9999-9999". Jos et tiedä tarkkaa osoitetta, voit syöttää esimerkiksi kunnan nimen ja valita sitten tarkan paikan kartalta. Jos hanke kohdistuu laajalle alueelle tai usean kiinteistön alueelle, valitse tässä vain yksi pistemäinen sijainti. Alue määritetään myöhemmin asioinnin edetessä.

Kasarmikatu 25, Helsinki **HAE**



Tarkista osoitetieto avautuvasta ikkunasta

- Tässä vaiheessa on tarkoitus antaa vain yksi piste kaivualueelta (esim. alku- tai loppupiste), toimenpiteen laajuus kuvataan myöhemmässä vaiheessa
- Valitse Jatka

TIETOJEN TARKISTUS:

Osoitehaku ei ole kaikissa tilanteissa tarkka. Tarkista, että valittu sijainti on oikealla kiinteistöllä. Tarvittaessa vaihda sijainti kartalta **klikkaamalla** ja korjaa oikea osoite alla olevaan kenttään. Kun olet tarkistanut tiedot, paina "Jatka".

Kiinteistötunnus:
92-61-98-1

Osoite:
Kielitie 1

Kunta:
Vantaa

JATKA

MILLAISTA HANKETTA OLET KÄYNNISTÄMÄSSÄ?

Määritä oheisten kysymysten avulla, millaisesta hankkeesta on kyse. Annettujen lisätietojen avulla palvelu kertoo onko hanke luvan- tai ilmoituksenvarainen. Pääset toimenpiteen valinnan jälkeen tekemään joko lupahakemuksen tai kysymään viranomaiselta neuvoa.

?		Valitse toimenpide:
		Rakentaminen, purkaminen tai maisemaan vaikuttava toimenpide ▶
		Poikkeamisen hakeminen (poikkeamispäätös ja suunnittelutarveratkaisu) ▶
		Ympäristöön vaikuttava toiminta ▶
		Yleiset alueet (Sijoittamissopimus, katulupa, alueiden käyttö) ▶
		Maanmittaustoimitukset ▶
		Kaavan tai kaavamuutosten hakeminen ▶

◀ Takaisin ▶ Alkuun

MILLAISTA HANKETTA OLET KÄYNNISTÄMÄSSÄ?

Määritä oheisten kysymysten avulla, millaisesta hankkeesta on kyse. Annettujen lisätietojen avulla palvelu kertoo onko hanke luvan- tai ilmoituksenvarainen. Pääset toimenpiteen valinnan jälkeen tekemään joko lupahakemuksen tai kysymään viranomaiselta neuvoa.

?		Yleiset alueet (Sijoittamissopimus, katulupa, alueiden käyttö)
		Rakenteiden sijoittaminen yleiselle alueelle (Sijoittamissopimus) ▶
		Työskentely yleisellä alueella (Katulupa) ▶
		Yleisten alueiden tai muiden kunnan omistamien alueiden käyttö (tapahtumat, mainokset, yms.) ▶
		Jatkoajan hakeminen ▶

◀ Takaisin ▶ Alkuun

?		Yleiset alueet (Sijoittamissopimus, katulupa, alueiden käyttö) / Työskentely yleisellä alueella (Katulupa)
		Kaivaminen yleisellä alueella ▶
		Liikennealueen rajaaminen työkäyttöön ▶
		Yleisen alueen rajaaminen työmaakäyttöön ▶

◀ Takaisin ▶ Alkuun

Valitse, mitä kaivutyötä olet tekemässä

VA OLET KÄYNNISTÄMÄSSÄ?



Yleiset alueet (Sijoittamissopimus, katulupa, alueiden käyttö) / Työskentely yleisellä alueella (Katulupa) / Kaivaminen yleisellä alueella

- Vesi- ja viemäritöiden tekeminen ▶
- Maalämpöputkitöiden tekeminen ▶
- Kaukolämpötöiden tekeminen ▶
- Kaapelitöiden tekeminen ▶
- Kiinteistön johto-, kaapeli- ja putkiliityntöjen tekeminen ▶

◀ Takaisin

◀ Alkuun

VA OLET KÄYNNISTÄMÄSSÄ?



Yleiset alueet (Sijoittamissopimus, katulupa, alueiden käyttö) / Työskentely yleisellä alueella (Katulupa) / Kaivaminen yleisellä alueella / Kiinteistön johto-, kaapeli- ja putkiliityntöjen tekeminen

Valittu toimenpide: Kiinteistön johto-, kaapeli- ja putkiliityntöjen tekeminen

Kunnan yleisen alueen käyttö vaatii luvan tai ilmoituksen.

[+](#) KYSY NEUVOA [+](#) TEE HAKEMUS

◀ Takaisin

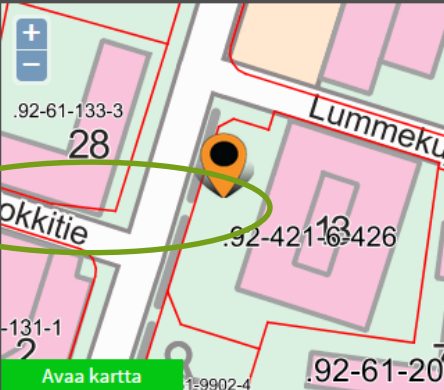
◀ Alkuun

Karttatyökalulla voit määritellä kaivualueen. Avaa kartta –toiminnolla saat piirtotyökaluja näkyviin



LUPAPISTE På svenska >>

Omat hankkeet Koulut



KIELOTIE 13 Muokkaa osoitetta

Luonnos Näkyy viranomaiselle Hakemus jätetty Käsittelyssä

Hakemus on nyt Luonnos -tilassa eikä näy viranomaiselle. Voit kutsua hankkeelle osapuolia, luonnostella hakemustekstiä ja liittää liitteitä. Kun haluat julkaista hakemuksen viranomaisen nähtäväksi, kirjoita viesti oikeassa reunassa olevaan Keskustelu-palstalle ja klikkaa Kysy viranomaiselta.

Kiinteistötunnus: 92-421-6-426

Hakemus jätetty:

Asiointitunnus: LP-092-2015-00062

Toimenpiteet: Kiinteistön johto-, kaapeli- ja putkiliityntöjen tekeminen

Hakemuksen tiedot > Osapuolet > Suunnitelmat ja liitteet > Hakemuksen jättäminen > Lausunnot >

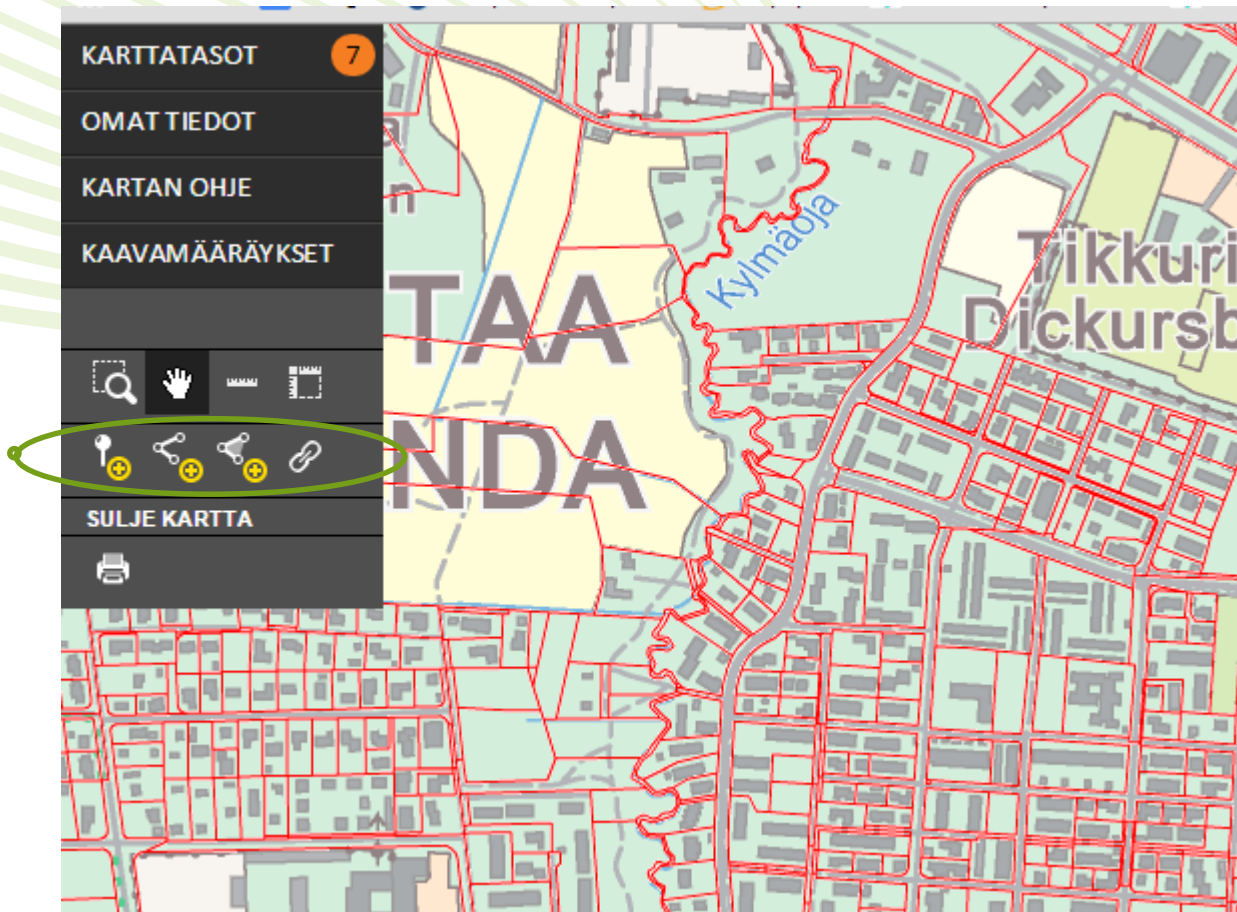
HAKEMUKSEN TIEDOT ?

Hakemus on nyt Luonnos -tilassa eikä näy viranomaiselle. Voit kutsua hankkeelle osapuolia, luonnostella hakemustekstiä ja liittää liitteitä. Kun haluat julkaista hak...

Piirtotyökalun avulla voit piirtää kartalle kaivumatkan/pisteen/alueen. Kartalla näkyy kaivettavan matkan pituus tai neliömäärät. Työkalun avulla on mahdollista piirtää useampi kohde, jos kohteena on useampi vetomonttu. Kun olet piirtänyt kaivukohteen, niin sulje kartta. Piirtoalueet tallentuvat automaattisesti kuvaan.



Lisää piste,
Viiva tai alue



Siirry täyttämään hakemuksen tiedot



Hakemuksen tiedot	Osapuolet	Suunnitelmat ja liitteet	Hakemuksen jättäminen	Lausunnot
-------------------	-----------	--------------------------	-----------------------	-----------

1. Hankkeen kuvaus
 - Kerro, mitä olet tekemässä (esim. 5 vetomonttua, vikatyö, kaivu katualueella 7 m. yms.)
2. Lupa-aika
 - Työn alku- ja loppupäivämäärät
 - Jatka seuraavaan osioon

Jatka seuraavaan osioon >

3. Osapuolet; täytä tarvittavat tiedot
 - Hakija (tontin omistaja tai hänen valtuuttamansa, tällöin valtakirja liitteeksi *suunnitelmat ja liitteet* -sivulla)
 - Työmaasta vastaava (kaivutyön suorittaja, jolla oltava Liikenneviraston Tieturva I tai Tieturva II kortti tai vastaavasti PKS katutyökortti)
 - Luvan maksaja
 - Jatka seuraavaan osioon

Hakemuksen tiedot	Osapuolet	Suunnitelmat ja liitteet	Hakemuksen jättäminen	Lausunnot
-------------------	-----------	--------------------------	-----------------------	-----------

Jatka seuraavaan osioon >

Hakemuksen liitteet

Hakemuksen tiedot Osapuolet **Suunnitelmat ja liitteet** Hakemuksen jättäminen Lausunnot



Tässä osiossa lisätään kaikki hakemuksen liitteet; lisää liitetiedosto
Jos vaadittu liite ei ole tarpeen, niin sen voi ruksata, että pääsee eteenpäin.

Kaapelitöiden tekeminen

Tila	Tyyppi	Milloin tarvitaan	Ei tarpeen	Tiedosto	Muokattu
!	Yleisten alueiden luvat	Tieto kaivupaikkaan liittyvistä johtotiedoista	Aina sijoittamiseen ja kaivamiseen liittyvissä hankkeissa	<input type="checkbox"/>	Lisää liitetiedosto
!	Yleisten alueiden luvat	Asemapiirros	Jos asemapiirrosta ei ole kuvattu Lupapisteent kartalla tai viranomainen vaatii erillisenä	<input type="checkbox"/>	Lisää liitetiedosto
!	Yleisten alueiden luvat	Tilapäinen liikennejärjestelysuunnitelma	Jos toimintaan liittyy tilapäisiä liikennejärjestelyitä	<input type="checkbox"/>	Lisää liitetiedosto

Toiminnot

Valitse...

< Palaa edelliseen osioon

Jatka seuraavaan osioon >

Liitteen tyyppi -

- Valitse -

Liittyy *

Yleisesti hankkeeseen

Valitse tiedosto ?

Valitse tiedosto Ei valitt...iedostoa

Kommentti

Jos sinulla on katualueesta esim. valokuvia, ne on hyvä lisätä hakemukseen. Voit *Toiminnot* - kautta lisätä liitteitä.

Toiminnot

- Valitse; lisää liite ja valitse avautuvista luukuista oikeat vaihtoehdot
- Hae tiedosto ja paina *Tallenna*

Jatka seuraavaan osioon >

Tarvittavat tiedot syötettyäsi, muista jättää hakemus käsiteltäväksi.



Hakemuksen tiedot Osapuolet Suunnitelmat ja liitteet **Hakemuksen jättäminen** Lausunnot

HAKEMUKSEN JÄTTÄMINEN

↓ Jätä hakemus


Työtilassa voit jättää kysymyksiä tai kommentteja luvan käsittelijälle keskustelu palstan kautta. Keskustelu avautuu sivun oikeasta reunasta.

28 Avaa kartta

Asiointitunnus: LP-092-2015-00062

Toimenpiteet: Kiinteistön johto-, kaapeli- ja putkiliityntöje

Hakemuksen tiedot > Osapuolet > Suunnitelmat ja liitteet > **Hakemuksen jättäminen** > Lausunnot



SUUNNITELMAT JA LIITTEET ?

- ✓ Viranomainen on alustavasti hyväksynyt, että liite on asianmukainen kyseessä olevaan hakemukseen
- ★ Suunnitelma on päivitetty

Voit liikkua hakemuksen välilehdillä tarpeen mukaan (hakemuksen tiedot/osapuolet/suunnitelmat ja liitteet/hakemuksen jättäminen)