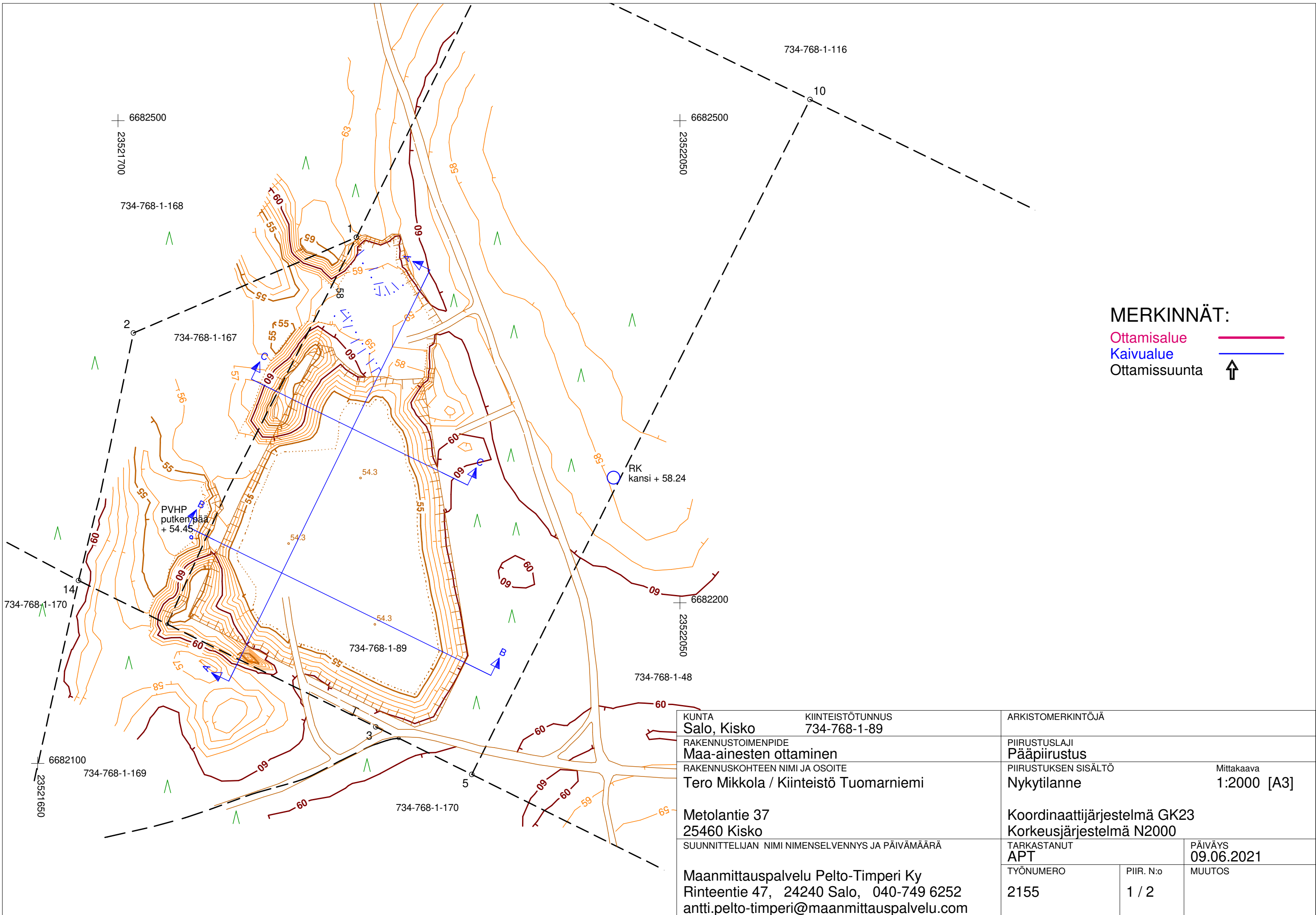


MERKINNÄT:
 Ottamisalue —
 Kaivualue —
 Ottamissuunta ↑

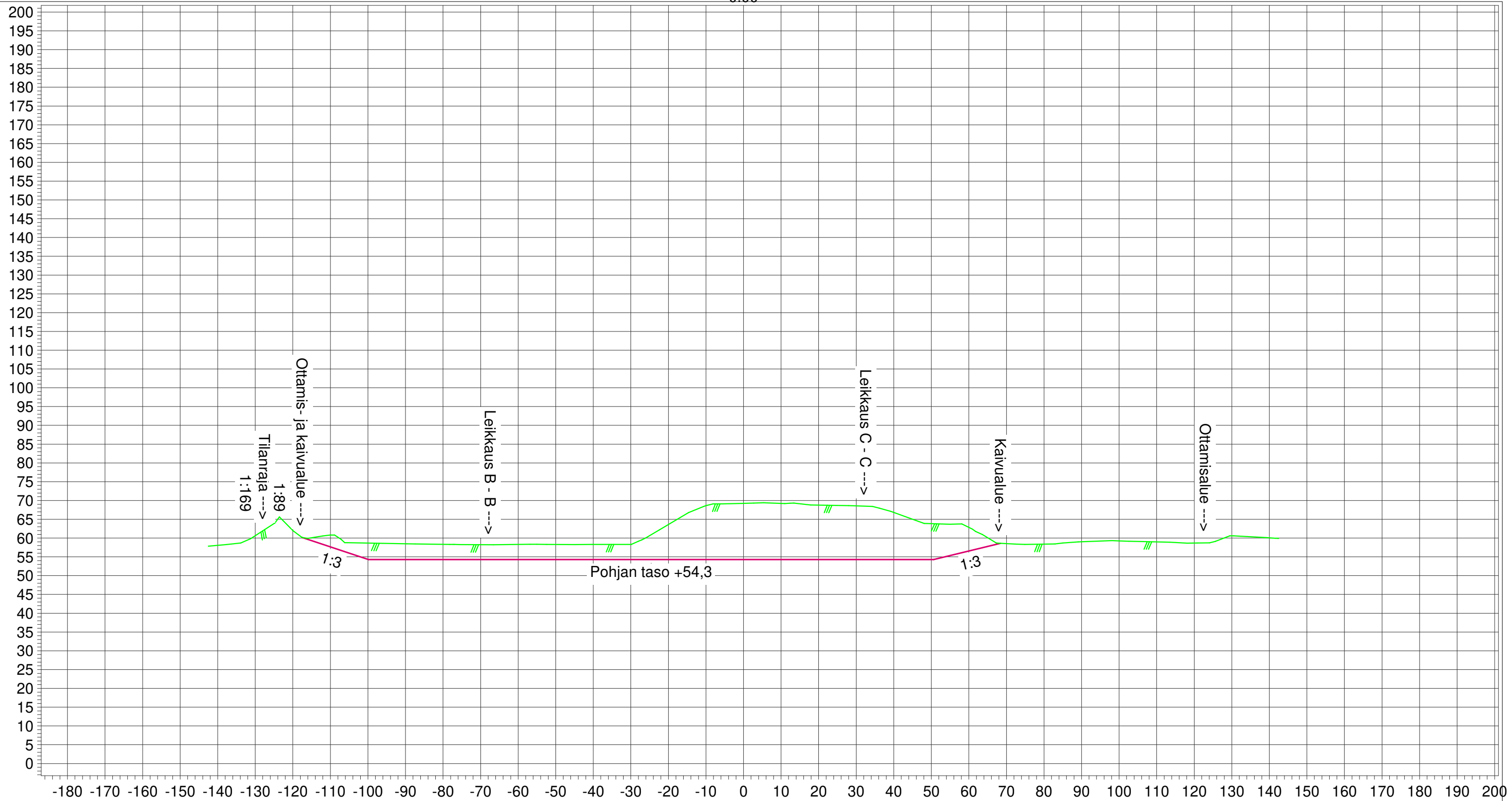
KUNTA Salo, Kisko	KIINTEISTÖTUNNUS 734-768-1-89	ARKISTOMERKINTÖJÄ	
RAKENNUSTOIMENPIDE Maa-ainesten ottaminen	PIIRUSTUSLAJI Pääpiirustus		
RAKENNUSKOHTeen NIMI JA OSOITE Tero Mikkola / Kiinteistö Tuomarniemi	PIIRUSTUKSEN SISÄLTÖ Nykytilanne		Mittakaava 1:2000 [A3]
Metolantie 37 25460 Kisko	Koordinaattijärjestelmä GK23 Korkeusjärjestelmä N2000		
SUUNNITTELIJAN NIMI NIMENSELVENNYS JA PÄIVÄMÄÄRÄ Maanmittauspalvelu Pelto-Timperä Ky Rintentie 47, 24240 Salo, 040-749 6252 antti.pelto-timperä@maanmittauspalvelu.com	TARKASTANUT APT	PÄIVÄYS 08.09.2021	
TYÖNUMERO 2155	PIIR. N:o 1 / 5	MUUTOS	



MERKINNÄT:

- Ottamisalue —
- Kaivualue —
- Ottamissuunta ↑

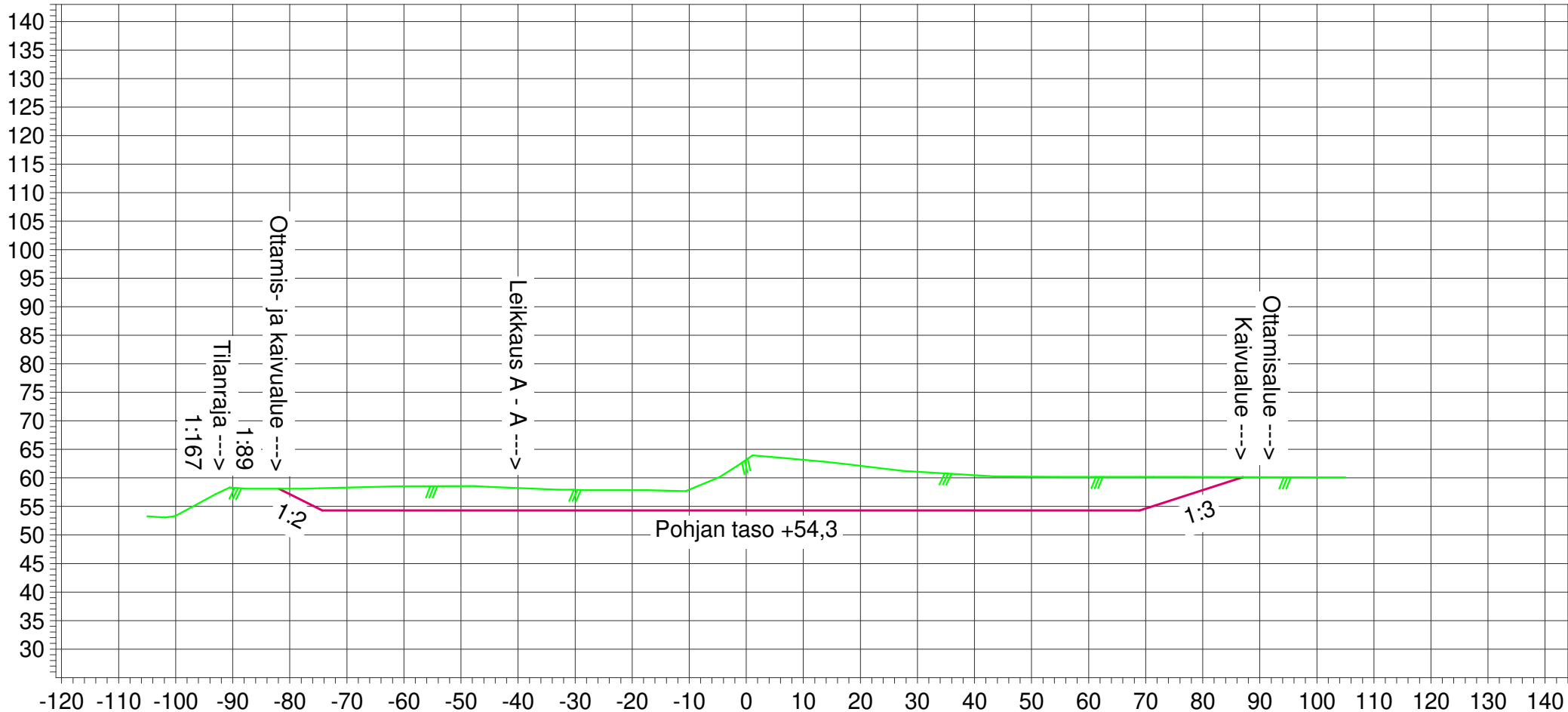
KUNTA Salo, Kisko		KIINTEISTÖTUNNUS 734-768-1-89	ARKISTOMERKINTÖJÄ
RAKENNUSOIMENPIDE Maa-ainesten ottaminen		PIIRUSTUSLAJI Pääpiirustus	
RAKENNUSKOHTEEN NIMI JA OSOITE Tero Mikkola / Kiinteistö Tuomarniemi		PIIRUSTUKSEN SISÄLTÖ	Mittakaava 1:2000 [A3]
Metolantie 37 25460 Kisko		Koordinaattijärjestelmä GK23 Korkeusjärjestelmä N2000	
SUUNNITTELIJAN NIMI NIMENSELVENNYS JA PÄIVÄMÄÄRÄ		TARKASTANUT	PÄIVÄYS
Maanmittauspalvelu Pelto-Timperari Ky		APT	09.06.2021
Rinteentie 47, 24240 Salo, 040-749 6252 antti.pelto-timperari@maanmittauspalvelu.com		TYÖNUMERO	PIIR. N:o
		2155	1 / 2
		MUUTOS	



— Maanpinta
— Valmis pinta

KUNTA Salo, Kisko	KIINTEISTÖTUNNUS 734-768-1-89	ARKISTOMERKINTÖJÄ	
RAKENNUSOIMENPIDE Maa-ainesten ottaminen	PIIRUSTUSLAJI Pääpiirustus		
RAKENNUSKOHTIEN NIMI JA OSOITE Tero Mikkola / Kiinteistö Tuomarniemi	PIIRUSTUKSEN SISÄLTÖ Leikkaus A - A		Mittakaava 1:1000 [A3]
Metolantie 37 25460 Kisko	Koordinaattijärjestelmä GK23 Korkeusjärjestelmä N2000		
SUUNNITTELIJAN NIMI NIMENSELVENNYS JA PÄIVÄMÄÄRÄ	TARKASTANUT APT	PÄIVÄYS 08.09.2021	
Maanmittauspalvelu Peltö-Timperin Ky Rinteentie 47, 24240 Salo, 040-749 6252 antti.pelto-timperin@maanmittauspalvelu.com	TYÖNUMERO 2155	PIIR. N:o 3 / 5	MUUTOS

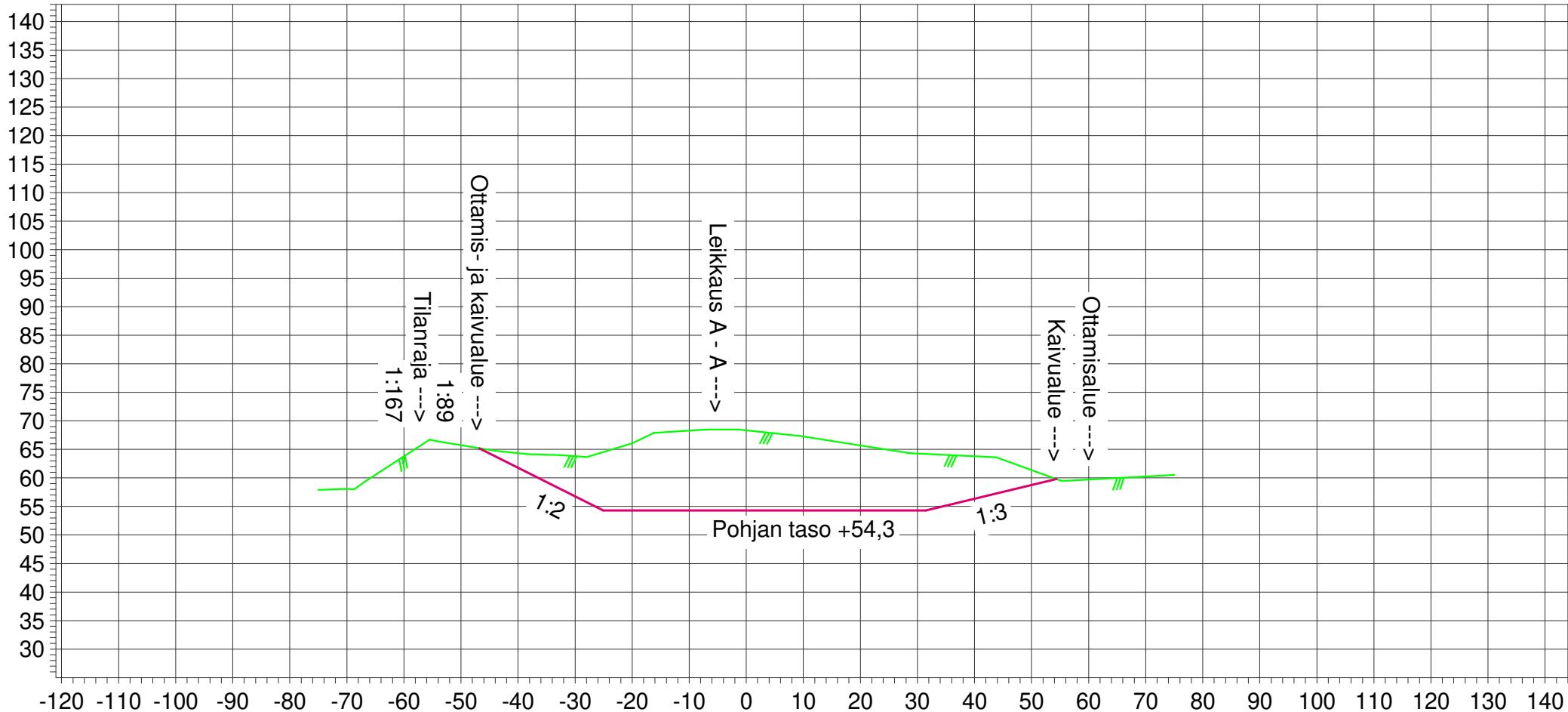
0.00



— Maanpinta
— Valmis pinta

KUNTA Salo, Kisko	KIINTEISTÖTUNNUS 734-768-1-89	ARKISTOMERKINTÖJÄ	
RAKENNUSTOIMENPIDE Maa-ainesten ottaminen	PIIRUSTUSLAJI Pääpiirustus		
RAKENNUSKOHTTEEN NIMI JA OSOITE Tero Mikkola / Kiinteistö Tuomarniemi		PIIRUSTUKSEN SISÄLTÖ Leikkaus B - B	Mittakaava 1:1000 [A4]
Metolantie 37 25460 Kisko		Koordinaattijärjestelmä GK23 Korkeusjärjestelmä N2000	
SUUNNITTELIJAN NIMI NIMENSELVENNYS JA PÄIVÄMÄÄRÄ Maanmittauspalvelu Pelto-Timperi Ky Rinteentie 47, 24240 Salo, 040-749 6252 antti.pelto-timperi@maanmittauspalvelu.com		TARKASTANUT APT	PÄIVÄYS 08.09.2021
TYÖNUMERO 2155	PIIR. N:o 4 / 5	MUUTOS	

0.00



— Maanpinta
— Valmis pinta

KUNTA Salo, Kisko	KIINTEISTÖTUNNUS 734-768-1-89	ARKISTOMERKINTÖJÄ	
RAKENNUSTOIMENPIDE Maa-ainesten ottaminen		PIIRUSTUSLAJI Pääpiirustus	
RAKENNUSKOHTEEN NIMI JA OSOITE Tero Mikkola / Kiinteistö Tuomarniemi		PIIRUSTUKSEN SISÄLTÖ	Mittakaava
Metolantie 37 25460 Kisko		Leikkaus C - C	1:1000 [A4]
SUUNNITTELIJAN NIMI NIMENSELVENNYS JA PÄIVÄMÄÄRÄ		TARKASTANUT	PÄIVÄYS
Maanmittauspalvelu Peltö-Timperin Ky Rinteentie 47, 24240 Salo, 040-749 6252 antti.pelto-timperin@maanmittauspalvelu.com		APT	08.09.2021
		TYÖNUMERO	PIIR. N:o
		2155	5 / 5
		MUUTOS	