







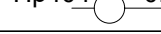


-  Etäisyys lähimpiin asuinrakennuksiin
-  Murskauslaitoksen ja seulan sijainti
-  Lastaukseen käytettävän pyöräkuormaajan säilytyspaikka

-  Kaivualueen raja
-  Ottamisalueen raja
-  Varastoalueen raja
-  Pintamaiden varastointi
-  Kiinteistön raja
-  Hp404 +0.0 Pohjavesiputki

17.3.2008 myönnetyn maa-ainestiluvan mukainen ottamisalue

MAISEMOITAVAN ALUEEN RAJAUS

KARTTA SISÄLTÄÄ MAANMITTAUSLAITOKSEN MAASTOTIETOKANNAN AINEISTOA
 KOORDINAATISTO ETRS-TM35FIN, KORKEUSJÄRJ. N2000

KORTTI/TONTTI TILA/RN:0
 734-706-2-19 Murrenmaa III, 734-706-2-19, Nummensityrjä 734-706-2-7, Saunamäki II 734-706-2-22, Ojalannummi 734-706-2-67 & Härjänkorva 734-706-2-66

TOIMENPIDE
Maa-ainestenotto

PIIRUSTUSLAJI

KOHTIEN TIEDOT
SALO
 KIIKALAN SAARI
 HAKIJA
PEAB INDUSTRI OY
 KARVAAMOKUJA 2 A
 00380 HELSINKI

PIIRUSTUKSEN SISÄLTÖ
 Suunnitelmapartta
 Nykytilanne
 1:2000

PVM.
 29.11.2023
 SUUNN.
 M.S
 PVM.
 29.11.2023
 HYV.
 K.H

TYÖ NRO
 PIIR. NRO
 VIRANOMAISTEN MERKINTÖJÄ

Swerock Oy