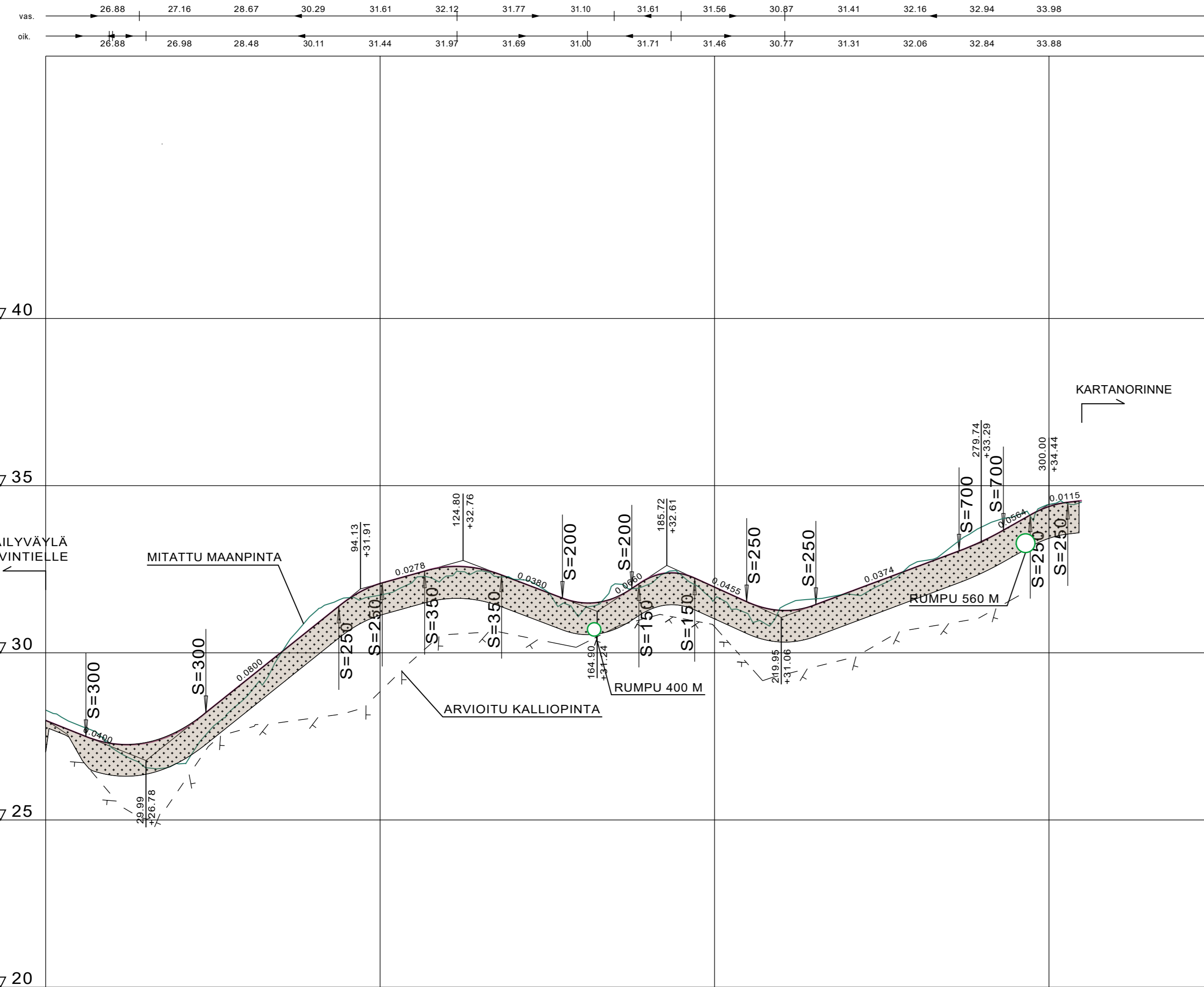
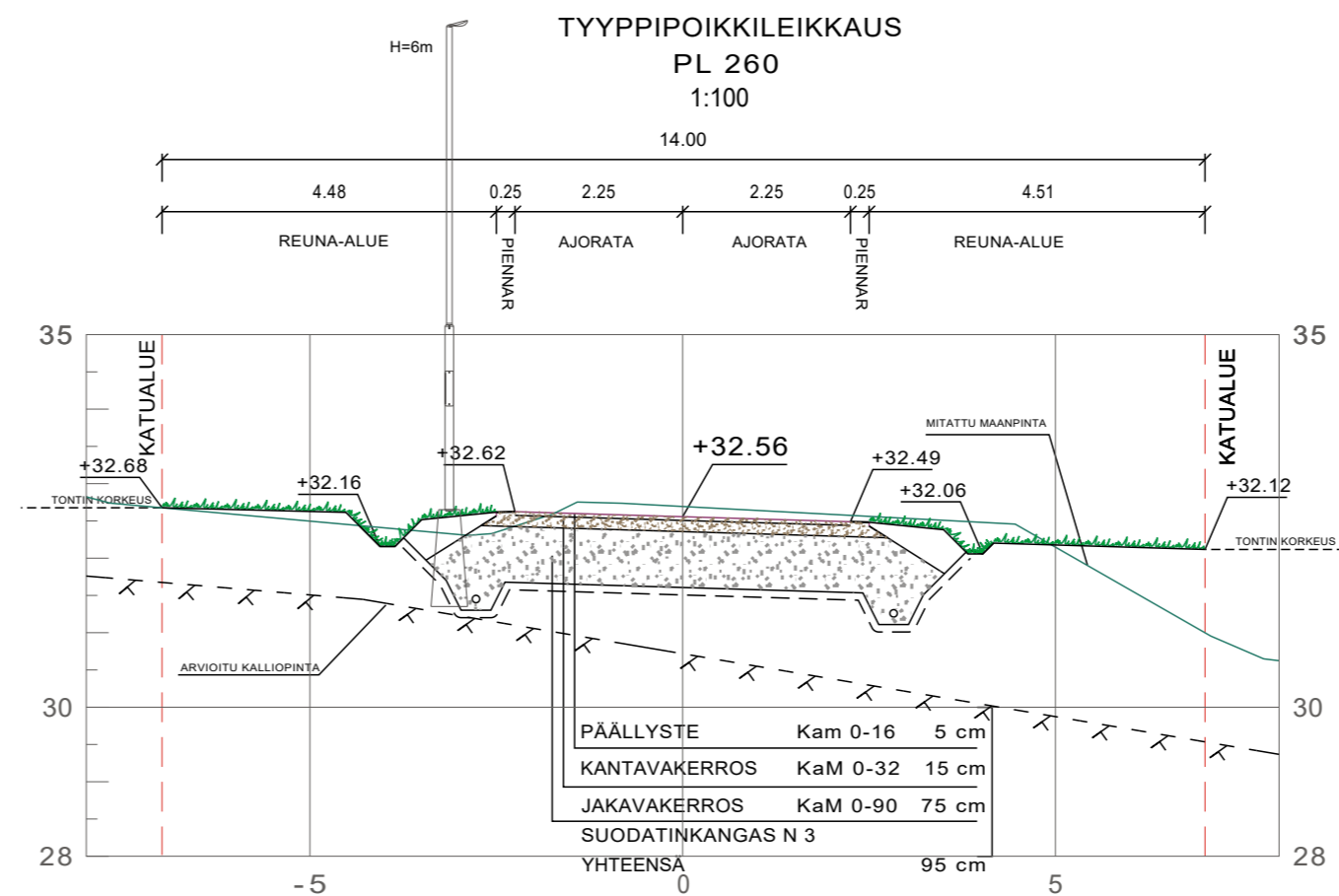
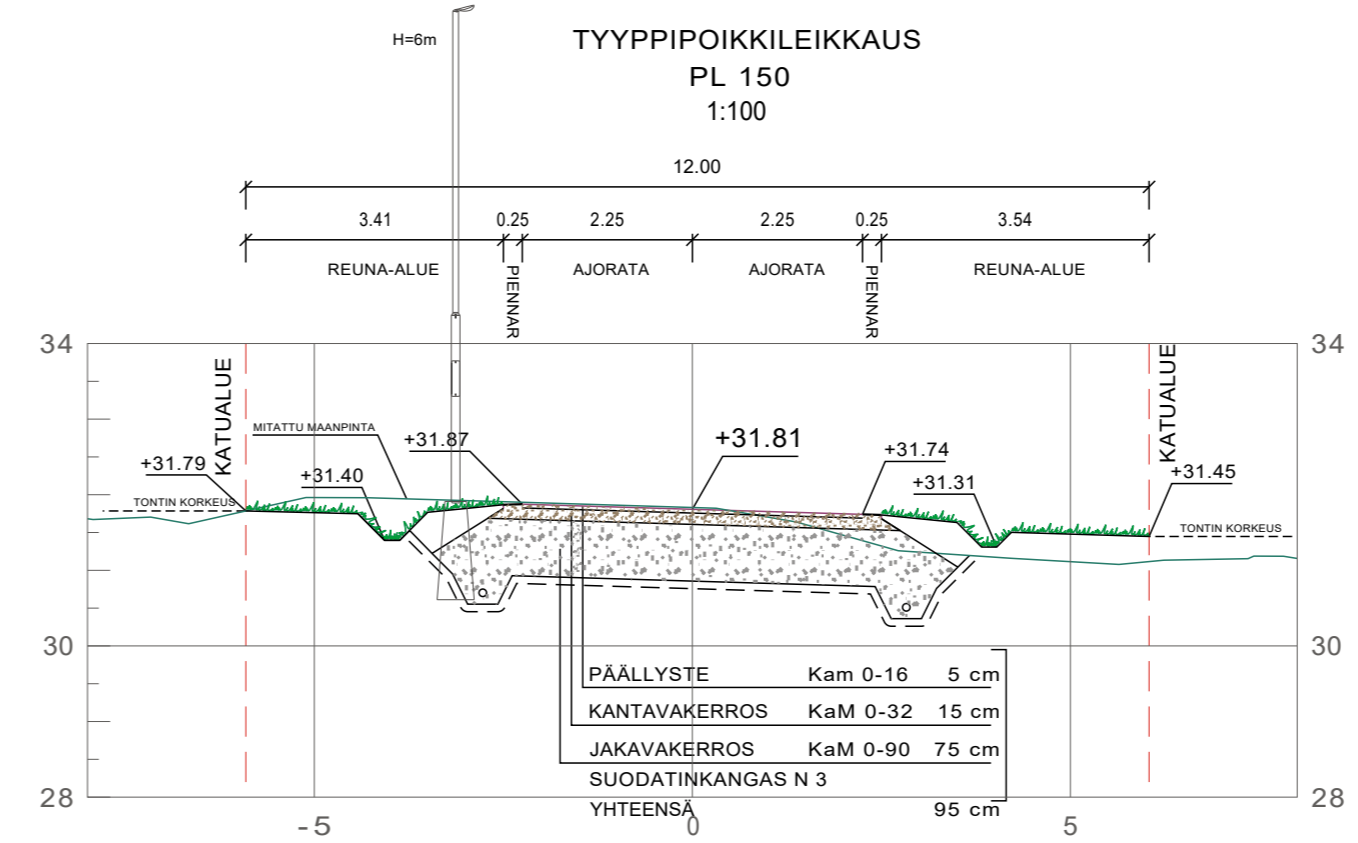



KUIVATUS



VESIJOHTO	LAEN KORKEUS	0.00	12.03	12.03	35.87	39.75	87.65	12.99	12.66	23.01	18.21	20.74	16.68	15.53	20.70	42.80	13.27	8.00	11.21	1.19	1.19	
	PUTKEN MITAT, LAATU		-0.0399	12.03	S=300	0.0800		12.99	0.0278	11.330	-0.0386	16.68	16.68	-0.0455	20.70	0.0374	286.37	294.40	305.01	309.80		
SADEVESIVIEMÄRI	PAALU																					
	SISÄPOHJAN KORKEUS																					
	PUTKEN MITAT, LAATU																					
JÄTEVESIVIEMÄRI	PAALU																					
	SISÄPOHJAN KORKEUS																					
	PUTKEN MITAT, LAATU																					
	PAALU																					
	KAIVOVÄLI, KALTEVUUS																					
PUTKIEN PERUSTAMISTAPA																						
PÄÄLLYSRAKENNE																						
MATKA		0.00	12.03	35.87	47.19	39.75	87.65	12.99	12.66	23.01	18.21	20.74	16.68	15.53	20.70	42.80	13.27	8.00	11.21	1.19	1.19	
KALTEVUUS / PYÖRISTYSSÄDE			-0.0399	12.03	S=300	0.0800		12.99	0.0278	11.330	-0.0386	16.68	16.68	-0.0455	20.70	0.0374	286.37	294.40	305.01	309.80		
TASAUSVIIVA KORKEUS		28.28	27.88	27.58	27.28	26.98	26.68	26.38	26.08	25.78	25.48	25.18	24.88	24.58	24.28	23.98	23.68	23.38	23.08	22.78	22.48	22.18
MAANPINNAN KORKEUS		28.28	27.83	27.14	26.56	25.93	25.31	24.68	24.05	23.42	22.79	22.16	21.53	20.90	20.27	19.64	19.01	18.38	17.75	17.12	16.49	15.86
PAALUTUS		0	50	100	150	200	250	300														
KAAREVUUS		Sr	R=40	R=25	Sr	R=60	R=30	R=25	Sr	Sr	Sr	Sr	Sr	Sr	Sr	Sr	Sr	Sr	Sr	Sr	Sr	
AJORADAN SIVUKALTEVUUS																						



Rakennuskohteen nimi ja osoite SALON KAUPUNKI Kartanorinne	Piirustuksen sisältö Pituusleikkaus Tyyppiopikileikkaukset	Mittakaavat 1:1000 / 1:100 1:100
Katusuunnitelma		
Päiväys 7.3.2025	Suunn./Piirt. SWECO FINLAND OY	Piirustusnro K-02
Korkeus- ja koord. järjestelmä ETRS-GK23 ja N2000	Muutos	Hyväksytty teknisessä Itk:ssa
SALON KAUPUNGIN TEKNISET PALVELUT INFRAPALVELUALUE Hornintie 2-4, 24800 Halikko		Liittyvän piirustuksen nro ARKISTONRO
Suom. M.Söderholm Tark. M.Katajamäki Hyv. M.Hannuksela		SWECO