









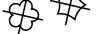



MERKINTÖJEN SELITYKSET:

-  SUUNNITELTU AJORATA (ASFALTTI)
-  SUUNNITELTU NURMIALUE
-  SUUNNITELTU KULUTUSKERROS (MURSKE)
-  SUUNNITELTU AJORADAN REUNA
-  SUUNNITELTU REUNAKIVI
-  NYKYINEN AJORADAN REUNA
-  SUUNNITELTU PAINANNE/VESIEN VIRTAUSSUUNTA
-  SUUNNITELTU LIKENNEMERKKI
-  SUUNNITELTU SADEVESIKAIVO
-  SUUNNITELTU RUMPU
-  POISTUVA PUU

Rakennuskohteen nimi ja osoite PUTOLANKUJAN RAKENTAMINEN		Piirustuksen sisältö Asemapiirustus	Mittakaavat 1:500
Katusuunnitelma			
Päiväys 4.3.2024	Suunn./Piirt. L. Haonperä	Piirustusno 1.0	
Korkeus- ja koord. järjestelmä ETRS-GK23 ja N2000	Muutos	Hyväksytty kaup.keh. Itk:ssa	
 SALON KAUPUNGIN TEKNISET PALVELUT INFRAPALVELUALUE Hornintie 2-4, 24800 Halikko		Liittyvän piirustuksen nro	
		ARKISTONRO	