












### MERKINTÖJEN SELITYKSET:

-  SUUNNITeltu JKPP (ASFALTTI)
-  SUUNNITeltu NURMIALUE
-  SUUNNITeltu KULUTUSKERROS (MURSKE)
-  SUUNNITeltu BETONIKIVEYS
-  SUUNNITeltu AJORADAN REUNA
-  SUUNNITeltu REUNAKIVI 6 CM
-  SUUNNITeltu HULEVESIKAIVO
-  SUUNNITeltu LIIKENNEMERKKI
-  SUUNNITeltu VALAISIN
-  SUUNNITeltu PENKKI JA ISTUTUSLAATIKKO

|  |                              |   |                             |
|--|------------------------------|---|-----------------------------|
| Rakennuskohteen nimi ja osoite<br><b>VILHONRAITIN SANERAUS</b>   |                              | Piirustuksen sisältö<br><b>Asemapiirustus</b> | Mittakaavat<br><b>1:500</b> |
| Katusuunnitelma  |                              |   |                             |
| Päiväys<br>20.4.2026   | Suunn./Piirt.<br>L. Haonperä | Piirustusnro<br>1.0                           |                             |
| Korkeus- ja koord. järjestelmä<br>ETRS-GK23 ja N2000   | Muutos                       | Hyväksytty teknisessä ltk:ssa                 |                             |
|  <b>SALON KAUPUNGIN TEKNISET PALVELUT</b><br>INFRAPALVELUALUE<br>Hornintie 2-4, 24800 Halikko |                              | Liittyvän piirustuksen nro<br>ARKISTONRO      |                             |